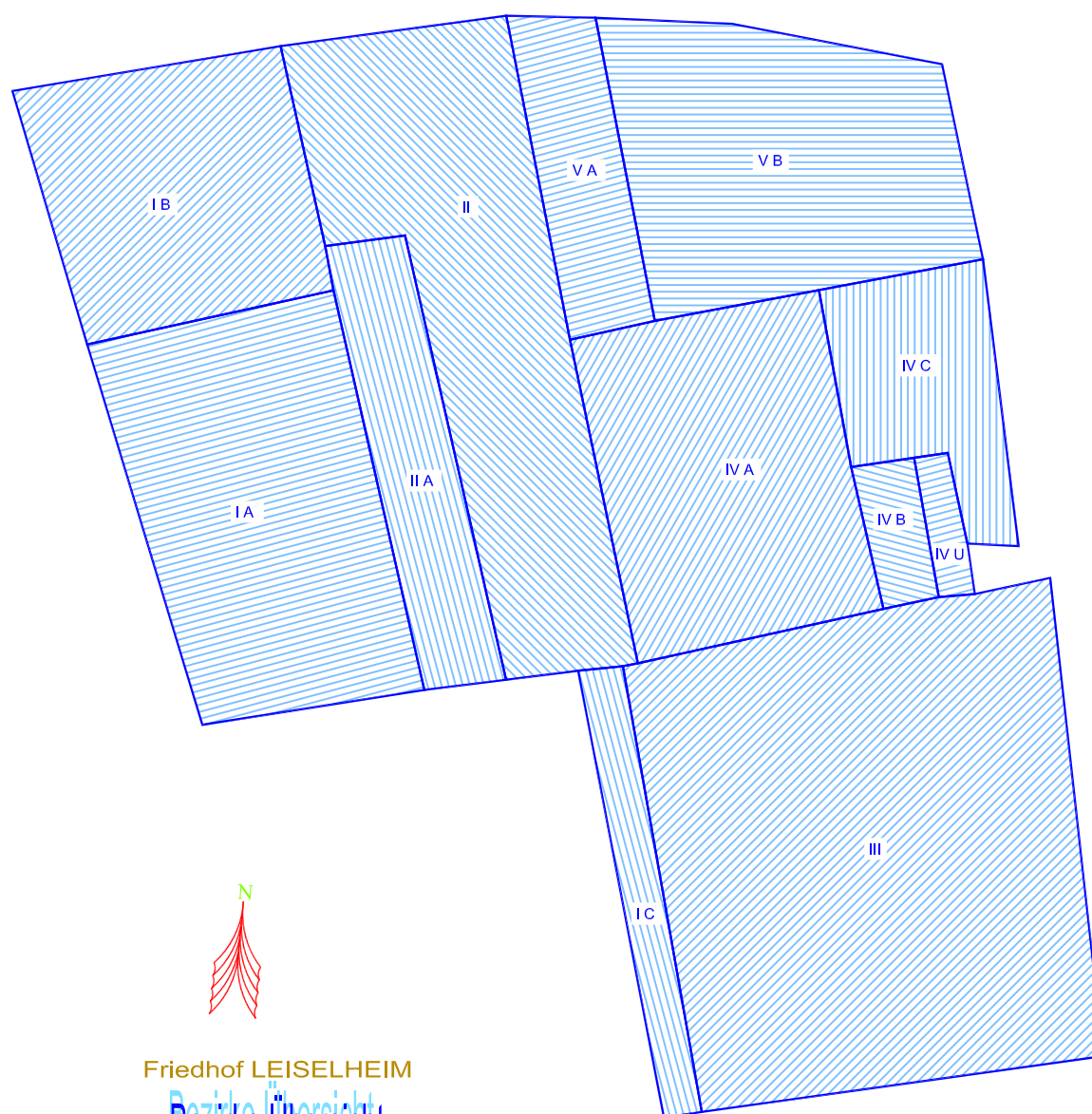



STADTVERWALTUNG
FRIEDHOFSBETRIEB
FRIEDHOF
Leiselheim
 Plan 1:500
 Datum: Dr. K. Karth
 Bearbeiter: R. Q. Heiser
 Digitale Plan: S. Waiswankl
 Februar 2009

LEGENDE

Bestandteil
Bezirk Nr.
Grabstelle
Weg
Friedweg
Grünfläche
Mauer
Denkmal
Bank
Wassereinlassstelle
Mülltonne
Baumkulturstelle
Parplatz

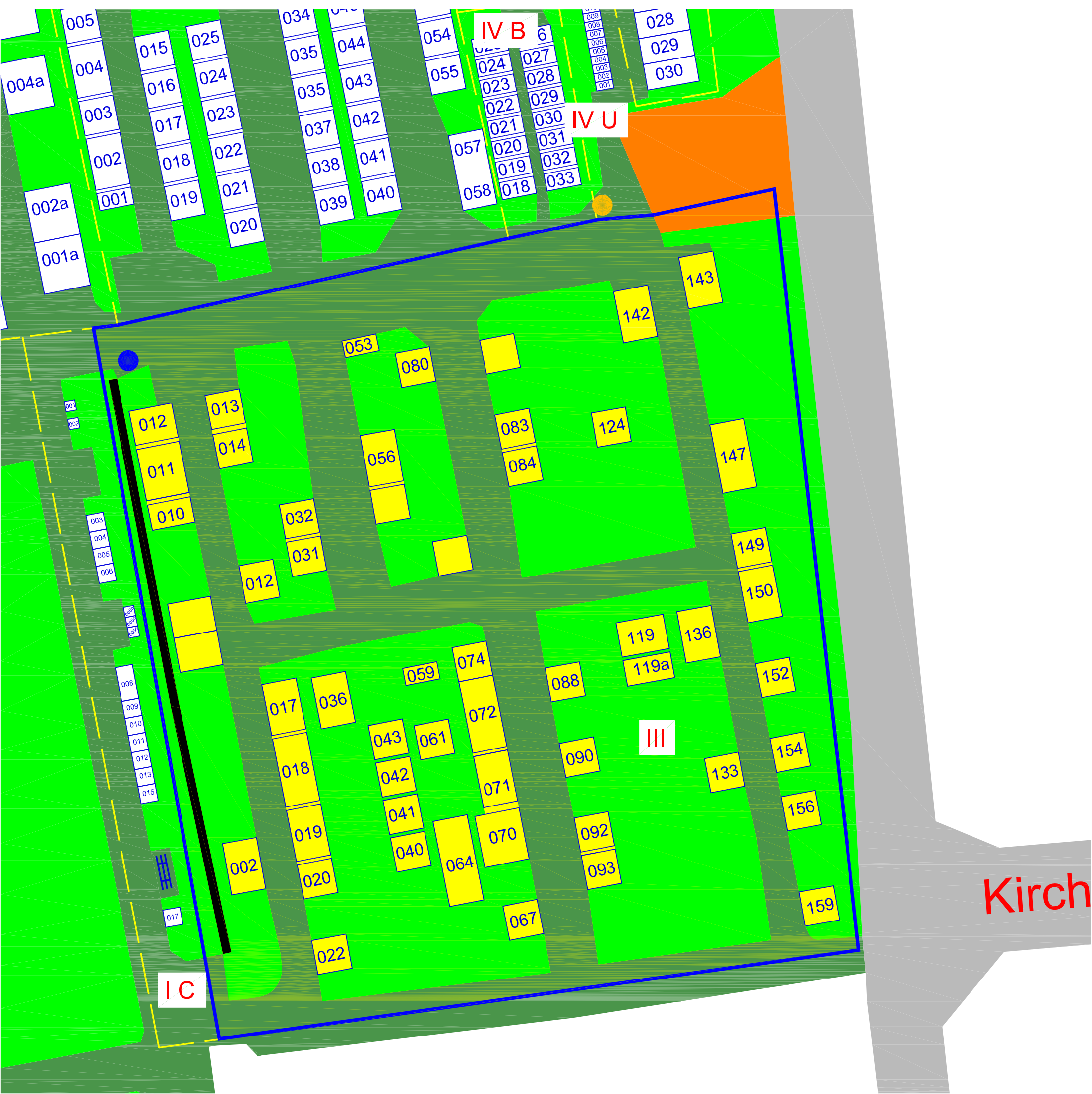


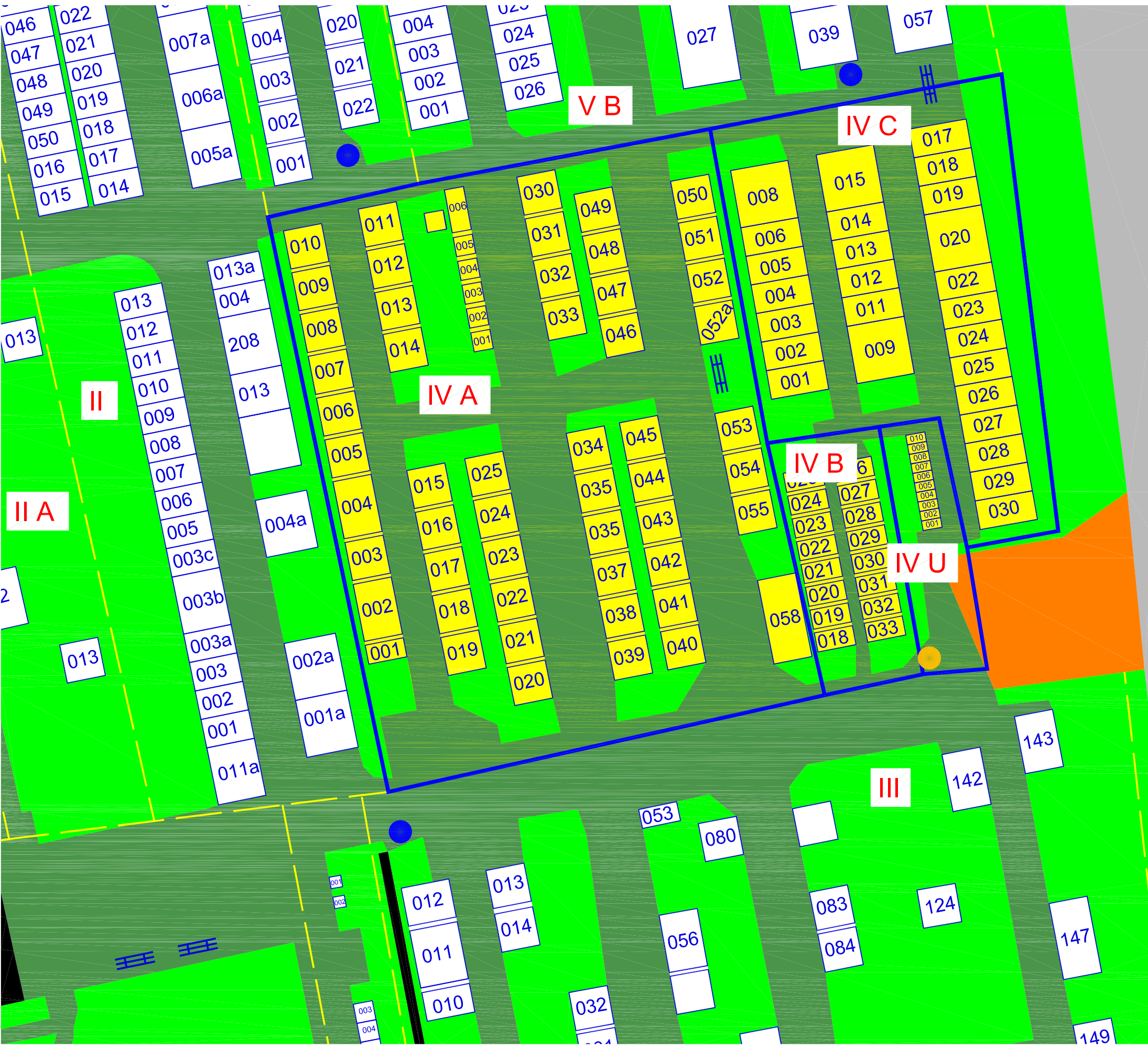


Friedhof LEISELHEIM

Bezirke Übersicht

Februar 2009





DUNANTSTRASSE

